





- Legenda
-  kanalizacijsko omrežje
  -  obračunska območja - KAN
  -  stavbna zemljišča
  -  meja občine

**Odlok o programu opremljanja stavbnih zemljišč in merilih za odmero komunalnega prispevka za območja občine Medvode**

Karta 3: Kanalizacijsko omrežje - Pregledna karta obračunskih območij  
M 1 : 40.000

Prilavljavec: Občina Medvode | Izdelovalec: Locus d.o.o.