





- Legenda
-  cestno prometno omrežje
 -  obračunsko območje - CES
 -  stavbna zemljišča
 -  meja občine

Odlok o programu opremljanja stavbnih zemljišč in merilih za odmero komunalnega prispevka za območje občine Medvode

Karta 2: Cestno prometno omrežje - Pregledna karta obračunskih območij
M 1 : 40.000

Prilavljavec: Občina Medvode | Izdelovalec: Locus d.o.o.